



BikeTrack

© 2016 Dr. Martin Moser
Dr. Sarah Mang

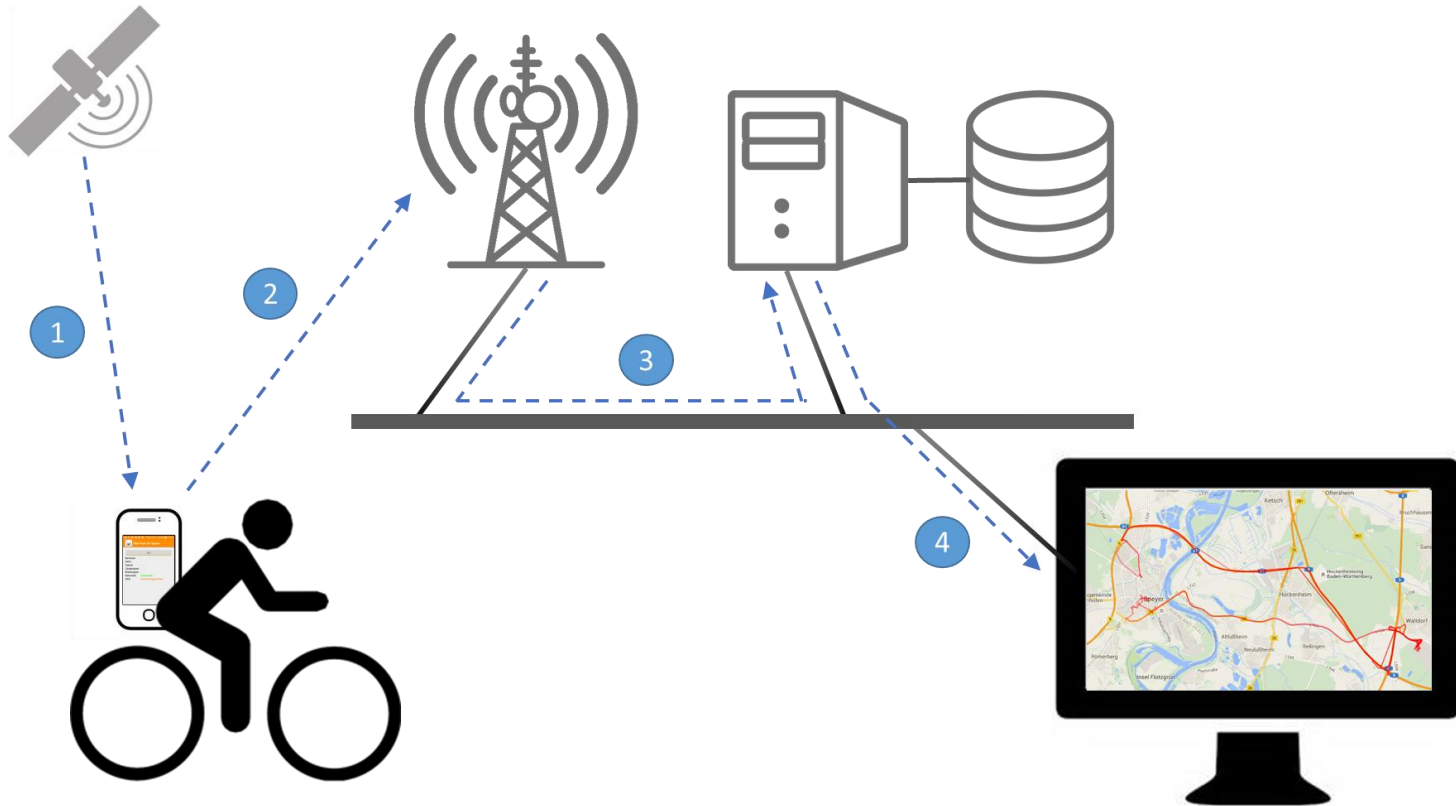


Zielsetzung

- Erfassung der gefahrenen Strecken in Speyer
- Erkennung der wichtigsten Routen in Speyer
- Erkennen von Engpässen und ungünstigen Streckenführungen
- Langzeit-Monitoring des Radverkehrs bei Umbaumaßnahmen

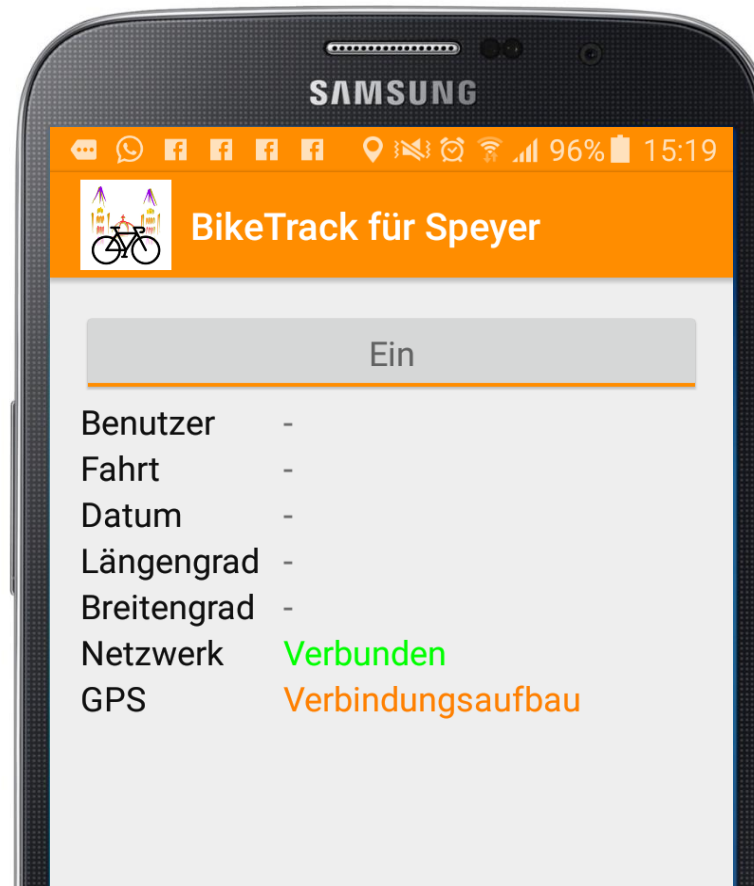


Methode



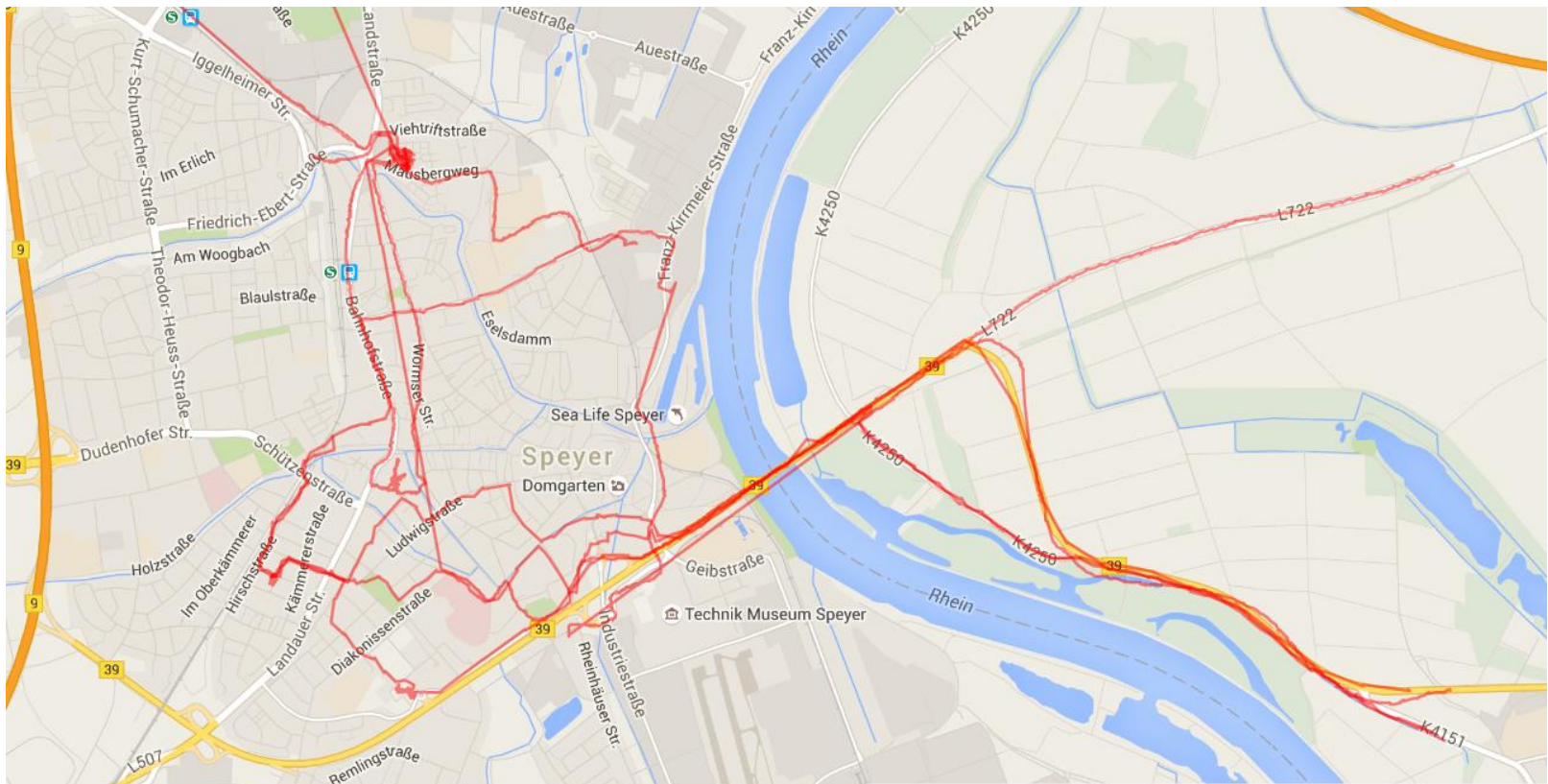


Mobile App (Android)



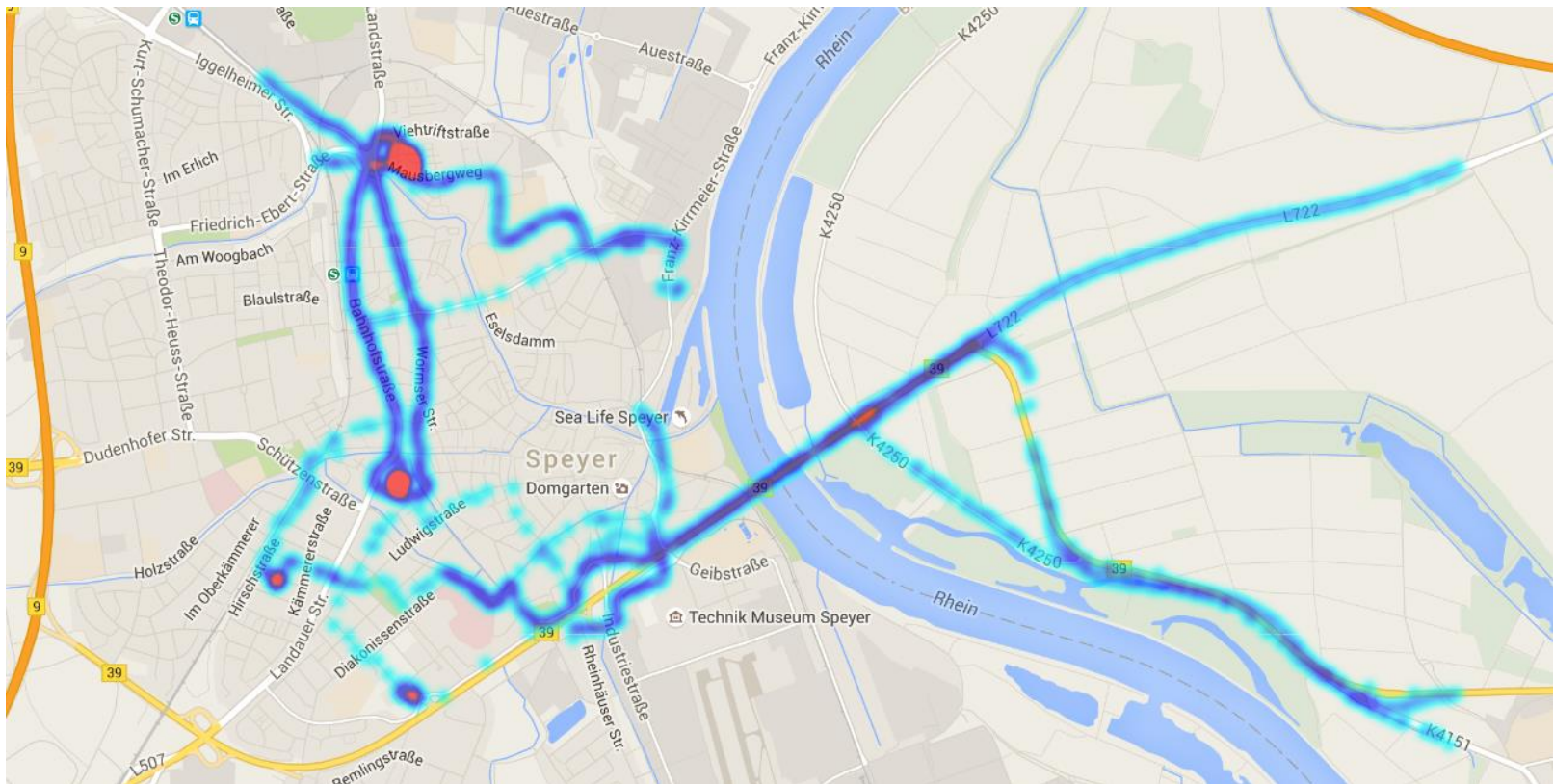


Auswertung – Strecken





Auswertung – Häufigkeit





Sie können mithelfen!

Lassen Sie sich unsere App installieren und sammeln Sie mit Daten für einen besseren Radverkehr in Speyer!

Sie können die App auch hier herunterladen:

- <http://sarahmang.de>
- <http://www.fahrradstadt-speyer.de>



Datenschutz

- Ist uns sehr wichtig!
- Daten werden ausschließlich zur Planung und Verbesserung des Radverkehrskonzepts erhoben und ausgewertet
- Daten werden anonym erhoben
- Datenerhebung kann jederzeit abgeschaltet werden
- Quellcode der App kann jederzeit bei den Autoren eingesehen werden